

**ПАСПОРТ**  
**дорожной безопасности**  
**образовательного учреждения**

**СОГЛАСОВАНО**

И.о.начальника управления образования  
администрации  
городского округа «Город Йошкар-Ола»  
В.Г.Никандров

«    » \_\_\_\_\_ 2024г

**СОГЛАСОВАНО**

Начальник отдела ОГИБДД УМВД России  
по г. Йошкар-Оле *Колупаев В. В.*

«04» 03 \_\_\_\_\_ 2024г

**УТВЕРЖДАЮ**

Директор муниципального бюджетного  
общеобразовательного учреждения  
«Средняя общеобразовательная школа №27  
г. Йошкар-Олы»

«    » \_\_\_\_\_



**ПАСПОРТ**

Дорожной безопасности учреждения  
Муниципальное бюджетное общеобразовательное учреждение  
«Средняя общеобразовательная школа №27 г. Йошкар-Олы»

Йошкар-Ола  
2024

**СОГЛАСОВАНО**

И.о.начальника управления образования  
администрации  
городского округа «Город Йошкар-Ола»  
В.Г.Никандров

« \_\_\_\_ » \_\_\_\_\_ 2024г

**УТВЕРЖДАЮ**

Директор муниципального бюджетного  
общеобразовательного учреждения  
«Средняя общеобразовательная школа №27  
г. Йошкар-Олы»

Е.В. Галкин  
« \_\_\_\_ » \_\_\_\_\_ 2024г

**СОГЛАСОВАНО**

Начальник отдела ОГИБДД УМВД России  
по г. Йошкар-Оле

« \_\_\_\_ » \_\_\_\_\_ 2024г

**ПАСПОРТ**

**Дорожной безопасности учреждения  
Муниципальное бюджетное общеобразовательное учреждение  
«Средняя общеобразовательная школа №27 г. Йошкар-Олы»**

Йошкар-Ола  
2024

## Содержание

1. Общие сведения

2. План-схемы района образовательного учреждения:

2.1. Район расположения образовательного учреждения, пути движения транспортных средств и детей (обучающихся);

2.2. Организация дорожного движения в непосредственной близости от образовательного учреждения с размещением соответствующих технических средств, маршруты движения детей и расположение парковочных мест;

2.3. Маршруты движения организованных групп детей от образовательного учреждения к стадиону;

2.4. Пути движения транспортных средств к местам разгрузки/погрузки и рекомендуемых безопасных путей передвижения детей по территории образовательного учреждения.

## Общие сведения

Наименование ОУ:

Муниципальное образовательное учреждение «Средняя общеобразовательная школа № 27 г. Йошкар-Олы».

Адрес ОУ:

Город Йошкар-Ола, ул. Строителей, д. 13А.

Руководители ОУ:

1) Директор:

Галкин Евгений Валерианович, тел. 72-32-74.

2) Заместитель директора по учебно-воспитательной работе:

Глушкова Наталия Геннадьевна, тел. 73-32-58.

3) Заместитель директора по воспитательной работе:

Кузнецова Наталия Геннадиевна, тел. 73-32-66.

Преподаватель-организатор ОБЖ - нет

Руководитель кружка ЮИД – Глазырина Анастасия Сергеевна, тел.73-32-58.

Наличие отряда ЮИД:

Имеется (25 обучающихся).

Ответственный работник от ГИБДД:

Капитан полиции, старший инспектор по пропаганде УГИБДД МВД по Республике Марий Эл Журавлева С.А., тел. 42-15-58.

Руководитель дорожно-эксплуатационной организации, осуществляющей содержание УДС (МУП «Город»):

Жуков С.А., тел. 45-58-89.

Количество обучающихся:

Всего 1567, в том числе в начальных классах 724.

Наличие уголка по БДД:

Имеется коридоре на 1 этаже.

Наличие класса по БДД:

Не имеется.

Наличие автогородка (площадки) по БДД:

Не имеется.

Наличие остановки общественного транспорта вблизи ОУ:

Не имеется.

Наличие мест массового нахождения людей вблизи ОУ:

Не имеется.

Наличие автобуса в ОУ:

Не имеется.

Время занятий в ОУ:

1-ая смена: с 8.00 до 14.35

2-ая смена: с 13.10 до 18.40

внеклассные занятия:

1-ая смена: с 14.00 до 18.00

2-ая смена: с 8.00 до 13.00

Работа по предупреждению детского дорожно-транспортного травматизма(ДДТТ):

-в рабочей программе воспитания

- в воспитательных планах классного руководителя

Занятия по безопасности дорожного движения(БДД) проводятся:

- в 8-ом классе в рамках программы ОБЖ(3 часа)

-в 1-4 классах в рамках программы «Окружающий мир»(4 часа)

Механизм обучения по БДД:

- во всех классах в форме инструктажа (1 раза в месяц) с записью в журнале по профилактике детского травматизма;
- в 8-ом классе в форме уроков по основам безопасности жизнедеятельности (1 урок- причины дорожно-транспортных происшествий; 2 урок- обязанности пешеходов и пассажиров; 3 урок- велосипедист-водитель транспортного средства);
- с учащимися начального и среднего звена в форме классных часов в рамках «Дня безопасности», «Дня защиты детей» и встреч с сотрудниками ГИБДД;
- обсуждение иллюстраций, детской художественной литературы и статей в рамках урочной деятельности;
- кинолекторий;
- демонстрация социальных роликов на переменах;
- моделирование дорожных ситуаций;
- обучающие и развивающие игры, викторины, конкурсы;
- в начальной школе изготовление с детьми атрибутов и игрушек для занятий по теме дорожной безопасности;
- художественно-творческая деятельность детей, участие в конкурсах плакатов и рисунка;
- с обучающимися начальных классов обсуждаются схемы маршрутов безопасного движения в школу и домой;
- проведение бесед с детьми перед каникулами и в летний период с детьми, посещающими пришкольный лагерь;

Проведение ежедневных пятиминуток-напоминаний по БДД:

классными руководителями с учащимися 1, 2, 3 и 4-х классов.

Проведение инструктажей и «пятиминуток-напоминаяй» с обучающимися 5-11 классов еженедельно.

Проведение плановых и внеплановых инструктажей с записью в Журнале по ТБ.

Телефоны оперативных служб:

1. Министерство образования и науки Республики Марий Эл:
  - Министр Адамова Наталья Васильевна: 45-22-37
2. Управление образования городского округа «Город Йошкар-Ола»:
  - И.о. начальника управления Никандров Владимир Григорьевич: 56-62-18
  - Отдел охраны труда и техники безопасности: Аршакян Д.А.: 42-00-93●
3. Органы ГИБДД г. Йошкар-Олы:
  - Отдел ГИБДД Управления МВД России по г. Йошкар-Оле:  
+7 (8362) 42-77-51- приемная, 8 (8362) 42-77-05, 8 (8362) 42-77-87
4. Специализированный батальон ДПС ГИБДД оперативного реагирования МВД по Республике Марий Эл - тел. дежурной части: 8 (8362) 68-09-70, 8 (8362) 68-09-71
5. Управление государственной инспекции безопасности дорожного движения (г. Йошкар-Ола, ул. Волкова, 99)
  - тел.: (8362) 68-04-14


6. Главное управление МЧС по республике Марий Эл:  
Оперативный дежурный ГУ ГО и ЧС Республики Марий Эл:  
приемная: (8362) 69-02-72; дежурный: (8362) 69-02-21
7. Начальник управления по делам ГО и ЧС администрации городского округа  
Чесноков Александр Леонидович: телефон 69-41-63;
8. Оперативный дежурный управления ГО и ЧС города: 45-25-70, 053
9. "Телефон доверия" Главного управления МЧС России по Республике Марий Эл  
8 (8362) 69-02-63 "Телефон доверия" МЧС России: (495) 449-99-99
10. Детская поликлиника №4:  
Регистратура: +7 (8362) 63-49-09; 63-50-09
11. Органы МВД:  
Горячая линия: 68-00-00  
Дежурная часть УМВД гор. Йошкар-Олы: 41-77-73  
Оперативный дежурный городского округа: 54-27-00  
Диспетчер администрации городского округа: 64-16-63, 56-62-16, 69-40-63
12. Единая служба экстренного реагирования: 112






.....


**Примечание к схеме №1**


 - направление движения транспортных средств;

 - безопасные пути движения детей в образовательное учреждение;

 - проезжая часть;

 - жилые дома;

 - места остановок маршрутных транспортных средств;

 - места обозначенных пешеходных переходов

**Маршруты движения:**

**№1**

Ул. Й. Кырля (нечетная сторона)-пешеходный переход- МБОУ СОШ № 27

**№2**

Ул. Й. Кырля (четная сторона)-МБОУ СОШ № 27

**№3**

Ул. Баумана (четная сторона)-МБОУ СОШ № 27

**№4**

Ул. Прохорова – МБОУ СОШ № 27

**№5**

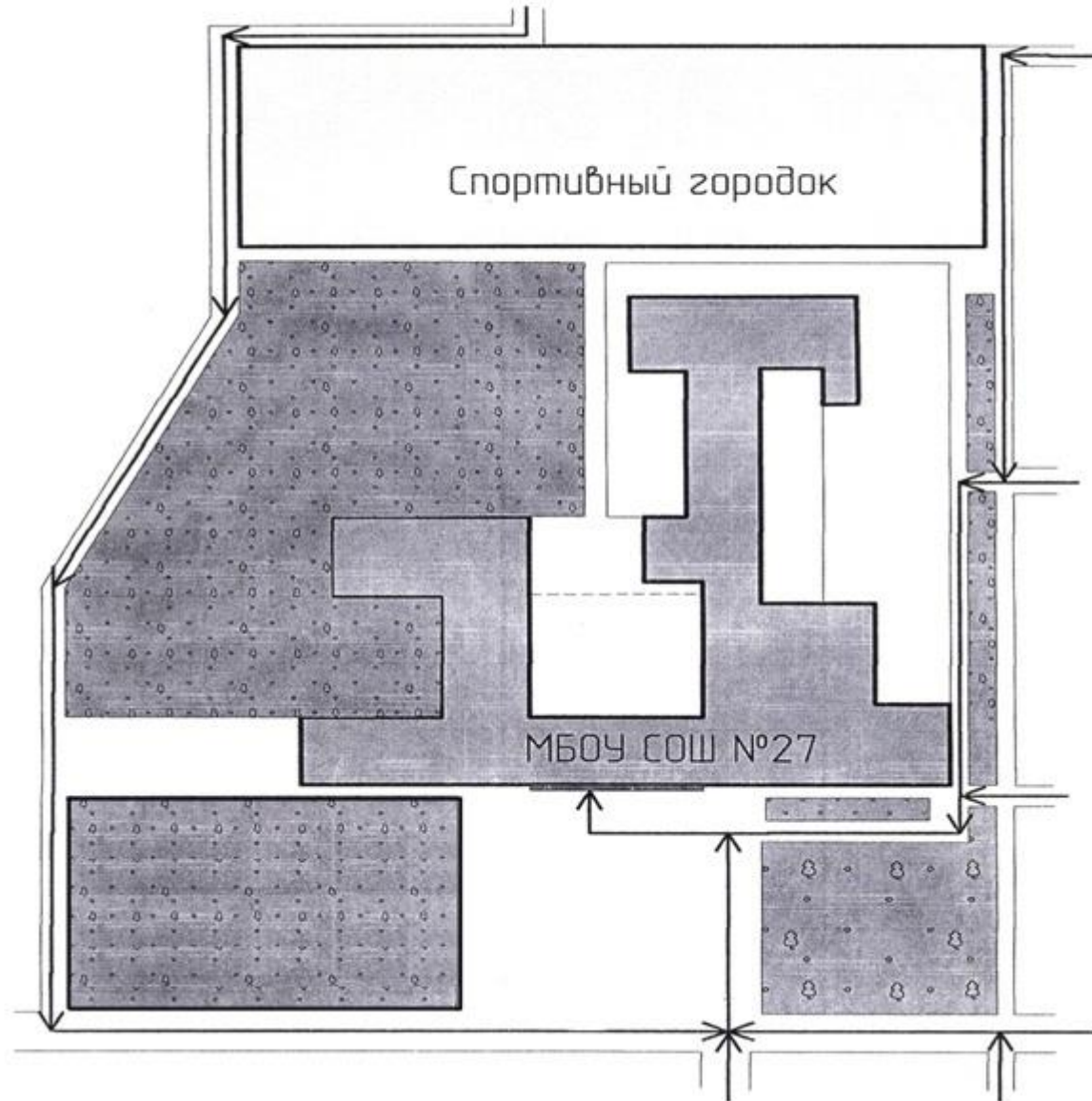
Ул. Строителей (нечетная сторона)-МБОУ СОШ № 27

**№6**

Ул. Строителей (четная сторона)-пешеходный переход-МБОУ СОШ № 27

**План-схема №2.**

Организация дорожного движения в непосредственной близости от образовательного учреждения с размещением соответствующих технических средств, маршрутов движения детей и расположение парковочных мест.



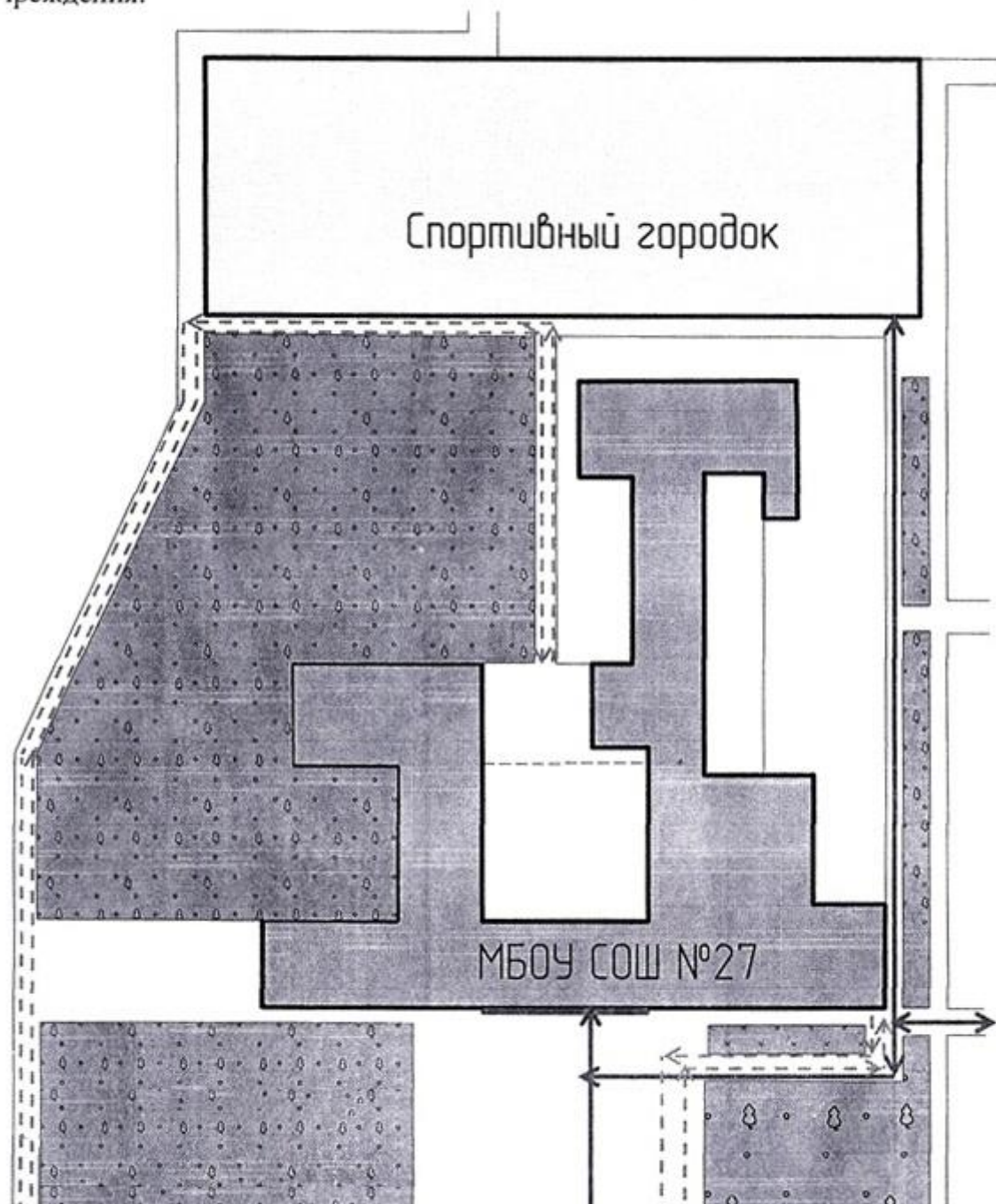
## Примечание к схеме 2



Направление движения обучающихся к зданию школы

### План-схема №3.

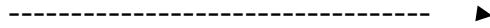
Пути движения транспортных средств к местам разгрузки/погрузки и рекомендуемые пути движения детей на территории образовательного учреждения.



### Примечание к схеме 3



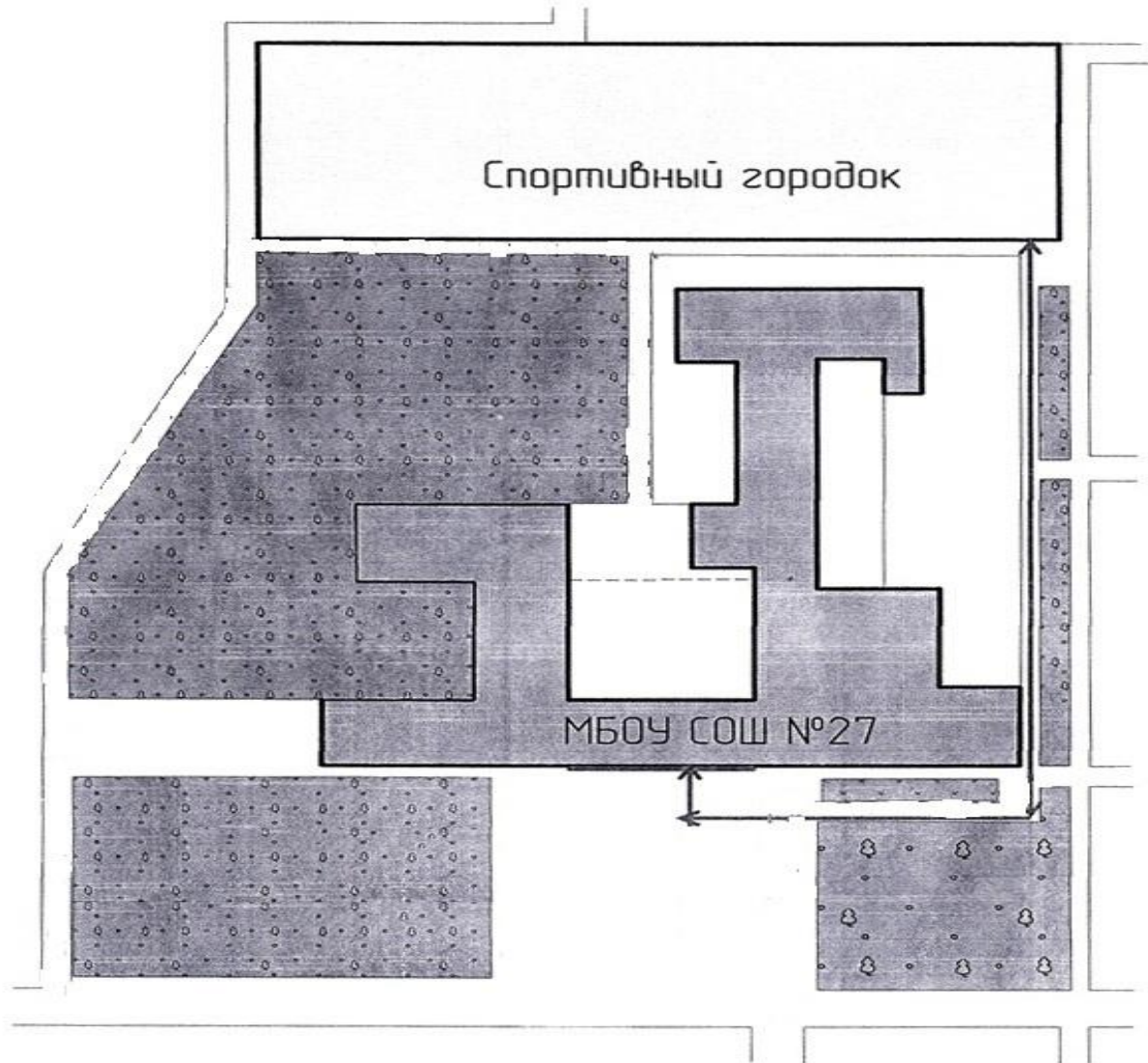
Направление движения обучающихся по территории школы



Направление движения автотранспорта по территории школы

## План –схема № 4

маршрута движения организованных групп детей от образовательного учреждения к стадиону





## Примечание к схеме 4



Направление движения организованных групп обучающихся к стадиону

### **План-схемы района образовательного учреждения Информация о маршрутах движения обучающихся.**

Около 90% обучающихся добираются до образовательного учреждения пешим порядком, до 2 % с использованием личного транспорта, остальные используют общественный транспорт.

В соответствии с «Правилами внутреннего распорядка школы» обучающиеся начальной школы приходят в школу и уходят домой в сопровождении родителей или лиц их заменяющих.

#### **План-схема №1**

#### **Маршруты движения:**

##### **№1**

Проходит со стороны улицы Красноармейская, через регулируемый пешеходный переход улицы Й. Кырля, обозначенный дорожной разметкой. Данная улица имеет тротуар. Движение учащихся от тротуара к школе осуществляется по проезжей части, не имеющей пешеходной дорожки между домами №24 и №26 улицы Й.Кырля. В темное время суток проезжая часть имеет искусственное освещение.

##### **№2**

Проходит со стороны улицы Й. Кырля, имеющей тротуар, далее, по проезжей части жилой зоны между домами №28 и №34 улицы Й. Кырля. Проезжая часть имеет искусственное освещение.

##### **№3**

Проходит со стороны улицы Баумана, движение учащихся к школе осуществляется по пешеходной дорожке через регулируемый пешеходный переход, далее по пешеходной дорожке между домами №20 (школа №23), №20А и №22 улицы Баумана, от начала внешнего ограждения школы с левой стороны пешеходная дорожка переходит в проезжую часть,

движение учащихся осуществляется вдоль ограждения до центрального входа в здание школы. Маршрут имеет искусственное освещение.

#### **№4**

Проходит со стороны улицы Прохорова, через пешеходный переход, обозначенный дорожной разметкой. Движение учащихся от пешеходного перехода к школе осуществляется по пешеходной дорожке между домами №18, 18А и №16,16А до начала внешнего ограждения школы, далее по проезжей части вдоль внешнего ограждения с правой стороны до центрального входа в школу. Маршрут освещается в темное время суток.

#### **№5**

Проходит со стороны улицы Строителей между домами №17, 17А, 17Б и №19, 21 жилой зоны по пешеходной дорожке с выходом к центральному входу школы. Маршрут имеет искусственное освещение.

#### **№6**

Проходит со стороны улицы Строителей. Движение учащихся осуществляется от улицы Чернякова (дома №7, 7А, 7Б, 11, 11 А), далее по улице Васильева, имеющей пешеходную дорожку, через пешеходный переход улицы Строителей регулируемый светофором и имеющий дорожную разметку, далее по пешеходной дорожке между домами №7, 11, 9, 9А улицы Строителей к центральному входу школы. Маршрут имеет искусственное освещение.

#### **План-схема №2**

В непосредственной близости от школы наибольшую опасность представляют транспортные средства, припаркованные на близлежащих дворовых территориях.

#### **План-схема №3**

На плане-схеме №3 опасные участки: от начала внешнего ограждения школы с левой стороны, участок доставки продуктов в столовую.

#### **План-схема №4**

При передвижении обучающихся образовательного учреждения опасность может возникнуть в случае передвижения обучающихся по участку подвоза продуктов в столовую.